











Asendorf - Trendelburg



Achtung, die Anweisungen, Dauer und Zeiten werden von OpenStreetMap berechnet. Diese Daten können daher geringfügig von den Angaben im MRA Routenplaner abweichen.

Routenpunkte

#	Name <i>Anmerkung</i>	Entfernung und Zeit			
		Ankunft	Abfahrt	Strecke	Dauer
1	Hohenmoorer Straße, 27330 Asendorf, Deutschland			Summe	Summe
				Differenz	Differenz
2	Bahnhofstraße 6, 27254 Siedenburg, Deutschland			11.13 km	0h 10m
				11.13 km	0h 10m
3	Brückenweg 51, 32469 Petershagen, Deutschland			44.29 km	0h 41m
				33.16 km	0h 31m
4	Heimser Straße 46, 32469 Petershagen, Deutschland			48.30 km	0h 46m
				4.01 km	0h 4m
5	Bickbeeren 15, 32469 Petershagen, Deutschland			52.46 km	0h 50m
				4.17 km	0h 4m
6	Vornhagen, 31702 Lüdersfeld, Deutschland			78.10 km	1h 20m
				25.64 km	0h 30m
7	Rodenberger Straße 25, 31655 Stadthagen, Deutschland			83.98 km	1h 27m
				5.87 km	0h 6m
8	Ellerbachstraße 115, 31840 Hessisch Oldendorf, Deutschland			105.21 km	1h 50m
				21.23 km	0h 22m
9	Hauptstraße 38, 31840 Hessisch Oldendorf, Deutschland			110.14 km	1h 55m
				4.94 km	0h 5m
10	Sievert Fensterbau, Uchtdorfer Straße 13, 31737 Rinteln, Deutschland			118.11 km	2h 16m
				7.96 km	0h 20m
11	Grißemer Straße 27, 31812 Bad Pyrmont, Deutschland			148.51 km	2h 52m
				30.40 km	0h 35m

 12	Petersiliengasse 1, 31812 Bad Pyrmont, Deutschland	149.05 km	2h 53m
		0.54 km	0h 0m
 13	Schlesierstraße 21, 32676 Lügde, Deutschland	151.93 km	2h 56m
		2.88 km	0h 3m
 14	Hotel Kempenhof; Am Golfplatz 1, 32676 Lügde, Deutschland	152.99 km	2h 58m
		1.06 km	0h 2m
 15	An der Steinkuhle, 32676 Lügde, Deutschland	154.51 km	3h 3m
		1.52 km	0h 4m
 16	Mittlere Straße 33, 32676 Lügde, Deutschland	155.61 km	3h 6m
		1.10 km	0h 2m
 17	K67, 37696 Marienmünster, Deutschland	172.28 km	3h 22m
		16.68 km	0h 16m
 18	Warburger Straße, 37671 Höxter, Deutschland	198.39 km	3h 50m
		26.11 km	0h 27m
 19	K44, 37688 Beverungen, Deutschland	207.60 km	3h 58m
		9.21 km	0h 7m
 20	Obere Hauptstraße 155, 37688 Beverungen, Deutschland	209.60 km	4h 0m
		2.00 km	0h 2m
 21	Steinweg 1, 34388 Trendelburg, Deutschland	224.49 km	4h 18m
		14.89 km	0h 17m

Anweisung

1. Abfahrt von Hohenmoorer Straße/K14
2. Biegen Sie rechts ab auf Alte Heerstraße/B6
3. Biegen Sie rechts ab auf Uepser Straße/K15 Richtung Siedenburg
4. Folgen Sie Uepser Straße/K15
5. Fahren Sie geradeaus weiter auf Speckenstraße/L352
6. Biegen Sie links ab auf Bahnhofstraße/K16
7. Sie haben den Wegpunkt bei Bahnhofstraße/K16 erreicht
8. Biegen Sie links ab auf Sulinger Straße/B214/K16
9. Biegen Sie rechts ab auf Hesterberger Straße/K16 Richtung Hesterberg
10. Folgen Sie Hesterberger Straße/K16
11. Biegen Sie rechts ab auf Hesterberger Straße/K40
12. Folgen Sie Hesterberger Straße/K40
13. Biegen Sie links ab auf Deblinghausen/L349

14. Biegen Sie rechts ab auf K38
15. Folgen Sie K38
16. Fahren Sie geradeaus weiter auf Mindener Straße/K15
17. Biegen Sie links ab auf K14
18. Biegen Sie links ab auf Müsleringer Straße/B215/K14
19. Biegen Sie rechts ab auf Müsleringer Driften/K14 Richtung Schlüsselburg
20. Folgen Sie Müsleringer Driften/K14
21. Sie haben den Wegpunkt bei Brückenweg/K1 erreicht
22. Biegen Sie rechts ab auf Neuhof/K3
23. Folgen Sie Neuhof/K3
24. Sie haben den Wegpunkt bei Heimser Straße/K3 erreicht
25. Sie haben den Wegpunkt bei Bickbeeren/K3/K36 erreicht
26. Biegen Sie rechts ab auf Wulfhagen
27. Fahren Sie geradeaus weiter auf Ilser Schmiedeweg
28. Biegen Sie rechts ab auf Vahlser Straße
29. Halten Sie sich links bei Höfeweg
30. Biegen Sie links ab auf Gorsper Straße/K33
31. Halten Sie sich links
32. Halten Sie sich rechts bei Zur Klanhorst/K4
33. Halten Sie sich rechts bei Raderhorster Ring
34. Biegen Sie links ab auf L770
35. Nehmen Sie am Kreisverkehr die erste Ausfahrt auf L372
36. Biegen Sie links ab auf Dorfstraße/K28
37. Biegen Sie links ab auf Lüdersfelder Straße/K28/K27
38. Halten Sie sich rechts bei Lüdersfelder Straße/K28
39. Biegen Sie links ab auf Obernhagen/L445
40. Biegen Sie rechts ab auf Am Hülsebrink

41. Halten Sie sich links bei Am Hülsebrink/L449
42. Biegen Sie rechts ab auf Vornhagen/K29
43. Sie haben den Wegpunkt bei Vornhagen/K29 erreicht. Er liegt auf der linken Seite
44. Biegen Sie rechts ab auf Vornhagen/K29
45. Biegen Sie links ab auf Vornhagen/K29
46. Biegen Sie links ab auf Rodenberger Straße/L444
47. Sie haben den Wegpunkt bei Rodenberger Straße/L444 erreicht
48. Biegen Sie links ab auf L444
49. Halten Sie sich rechts bei L454
50. Biegen Sie rechts ab auf L443
51. Biegen Sie links ab auf Allern/K62
52. Halten Sie sich rechts bei Krugstraße/K64
53. Biegen Sie rechts ab auf Hattendorfer Straße/L439/K63
54. Biegen Sie links ab auf Langenfelder Straße/K63
55. Folgen Sie Langenfelder Straße/K63
56. Biegen Sie rechts ab auf Rohdental/L434
57. Biegen Sie links ab auf Ellerbachstraße/K84
58. Sie haben den Wegpunkt bei Ellerbachstraße/K84 erreicht
59. Biegen Sie rechts ab auf Welseder Straße/K81
60. Sie haben den Wegpunkt bei Hauptstraße/K81 erreicht
61. Biegen Sie links ab auf Hauptstraße/K83
62. Nehmen Sie die Fähre nach K83
63. Fahren Sie geradeaus weiter auf K83
64. Biegen Sie rechts ab auf L433
65. Folgen Sie Landstraße/L433
66. Biegen Sie links ab auf Uchtdorfer Straße/K77
67. Sie haben den Wegpunkt bei Uchtdorfer Straße/K77 erreicht

68. Biegen Sie rechts ab auf Ellerbruch/K79
69. Biegen Sie links ab auf Rickstraße/K51/K49
70. Folgen Sie Rickstraße/K51
71. Biegen Sie rechts ab auf Goldbecker Straße/L963
72. Biegen Sie links ab auf Umgehungsstraße/L861
73. Biegen Sie rechts ab auf Eichholz/K58
74. Folgen Sie Eichholz/K58
75. Biegen Sie links ab
76. Biegen Sie rechts ab auf Drifft
77. Biegen Sie links ab auf Alverdisser Straße/K36
78. Biegen Sie rechts ab auf Schwarzbachstraße/K56
79. Biegen Sie rechts ab auf Schulhagen
80. Biegen Sie rechts ab auf Hauptstraße/B1
81. Biegen Sie links ab auf Pyrmonter Straße/L426 Richtung Bad Pyrmont
82. Bleiben Sie bei L426 rechts
83. Folgen Sie L426
84. Sie haben den Wegpunkt bei Gießemer Straße/L426 erreicht
85. Biegen Sie rechts ab auf Hagener Straße/L430
86. Sie haben den Wegpunkt bei Hagener Straße/L430 erreicht
87. Biegen Sie links ab auf Hohenborner Straße/K38
88. Biegen Sie rechts ab auf Schlesier Straße
89. Sie haben den Wegpunkt bei Schlesier Straße erreicht. Er liegt auf der linken Seite
90. Biegen Sie rechts ab auf Zum Golfplatz
91. Biegen Sie links ab auf Am Golfplatz
92. Biegen Sie rechts ab auf Am Golfplatz
93. Sie haben den Wegpunkt bei Am Golfplatz erreicht
94. Versuchen Sie auf Am Golfplatz zu wenden

95. Biegen Sie links ab auf Am Golfplatz
96. Biegen Sie rechts ab auf Zum Golfplatz
97. Biegen Sie links ab auf Zum Golfplatz
98. Sie haben den Wegpunkt bei Zum Golfplatz erreicht
99. Biegen Sie rechts ab auf Hohenborner Straße/K64
100. Biegen Sie rechts ab auf Mittlere Straße
101. Sie haben den Wegpunkt bei Mittlere Straße erreicht
102. Nehmen Sie am Kreisverkehr die dritte Ausfahrt auf Höxterstraße/L946/L614
103. Folgen Sie Höxterstraße/L946/L614
104. Biegen Sie links ab auf Hauptstraße/L827
105. Folgen Sie Hauptstraße/L946
106. Halten Sie sich links bei Löwendorf/L946/K67
107. Biegen Sie rechts ab auf Löwendorf/K67
108. Sie haben den Wegpunkt bei Löwendorf/K67 erreicht. Er liegt auf der linken Seite
109. Biegen Sie links ab auf K59
110. Biegen Sie rechts ab auf K67
111. Biegen Sie rechts ab auf Bremerberg/K62
112. Biegen Sie links ab auf Eilversen/K62
113. Biegen Sie links ab auf L755
114. Folgen Sie L755
115. Biegen Sie rechts ab auf Bosseborner Straße/L890
116. Biegen Sie rechts ab auf Ottberger Straße/L890
117. Folgen Sie Ottberger Straße/L890
118. Biegen Sie links ab auf Brakeler Straße/B64
119. Biegen Sie rechts ab auf Bruchhäuser Straße/L890 Richtung Bruchhausen
120. Folgen Sie Bruchhäuser Straße/L890
121. Sie haben den Wegpunkt bei L890 erreicht

122. Biegen Sie rechts ab auf Brakeler Straße/L837
123. Biegen Sie links ab auf Am Hesseberg/K44
124. Folgen Sie Am Hesseberg/K44
125. Sie haben den Wegpunkt bei K44 erreicht
126. Biegen Sie rechts ab auf Obere Hauptstraße/B241
127. Sie haben den Wegpunkt bei Obere Hauptstraße/B241 erreicht
128. Biegen Sie links ab auf K30 Richtung Manrode
129. Folgen Sie Schlachtfeld/K30
130. Biegen Sie links ab auf Trendelburger Straße/L763
131. Folgen Sie Trendelburger Straße/L763
132. Biegen Sie rechts ab auf Zur Siechenkirche/K67
133. Biegen Sie links ab auf Kalkofen
134. Biegen Sie rechts ab auf Altes Tor
135. Biegen Sie links ab auf Steintor
136. Biegen Sie links ab auf Marktplatz
137. Biegen Sie rechts ab auf Am Rathaus
138. Sie haben Am Rathaus erreicht. Ihr Ziel liegt auf der linken Seite